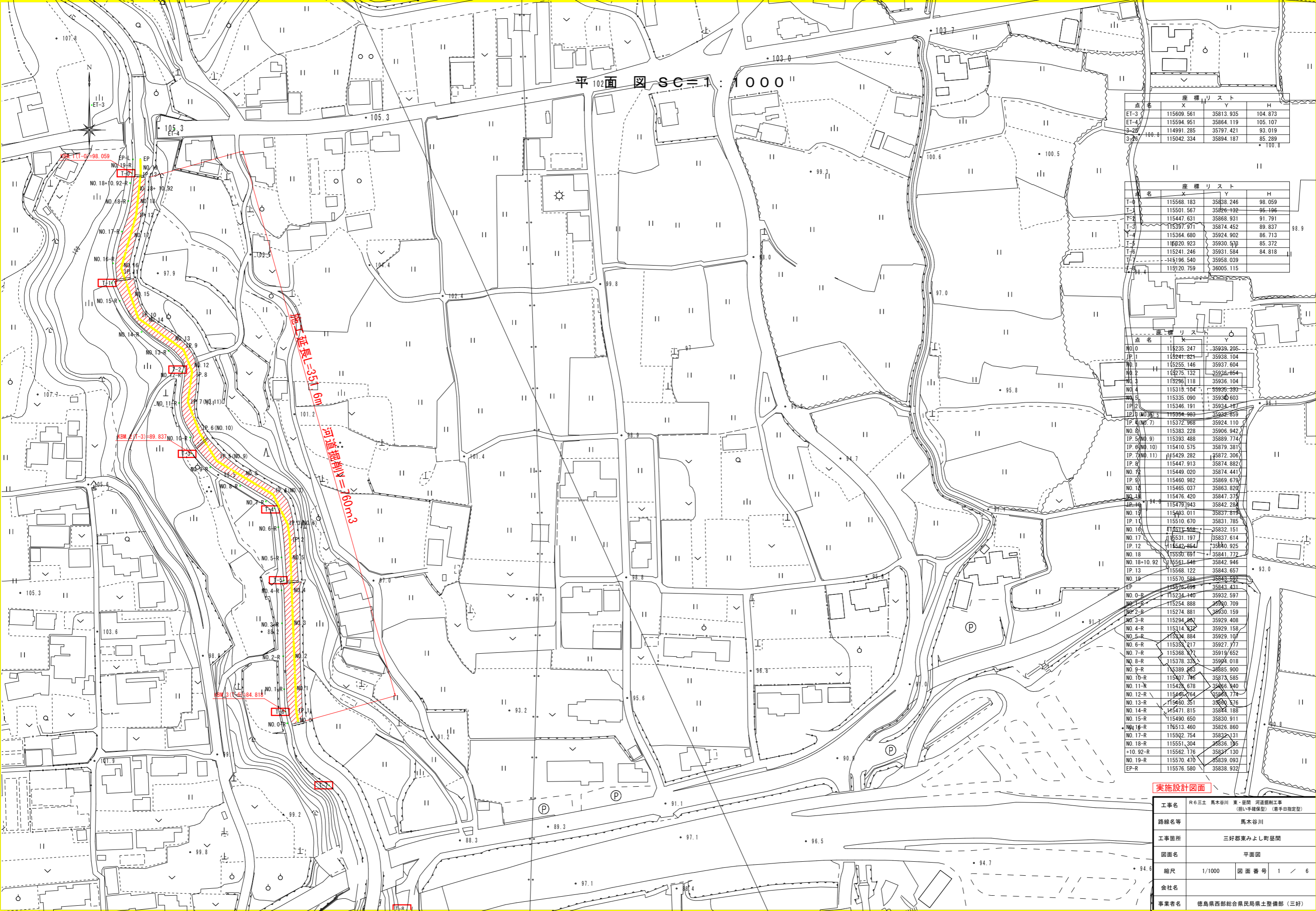


平面図 SC=1:1000



座標リスト				
点名	X	Y	H	
T-4	115568.183	35838.246	98.059	
T-5	115501.567	35826.192	96.196	
T-2	115447.631	35868.931	91.791	
T-3	115397.971	35874.452	89.837	
T-4	115364.680	35924.902	86.713	
T-5	11620.923	35930.578	85.372	
T-6	115241.246	35931.584	84.818	
T-7	115196.540	35958.039	85.289	
T-8	115120.759	36005.115	100.8	

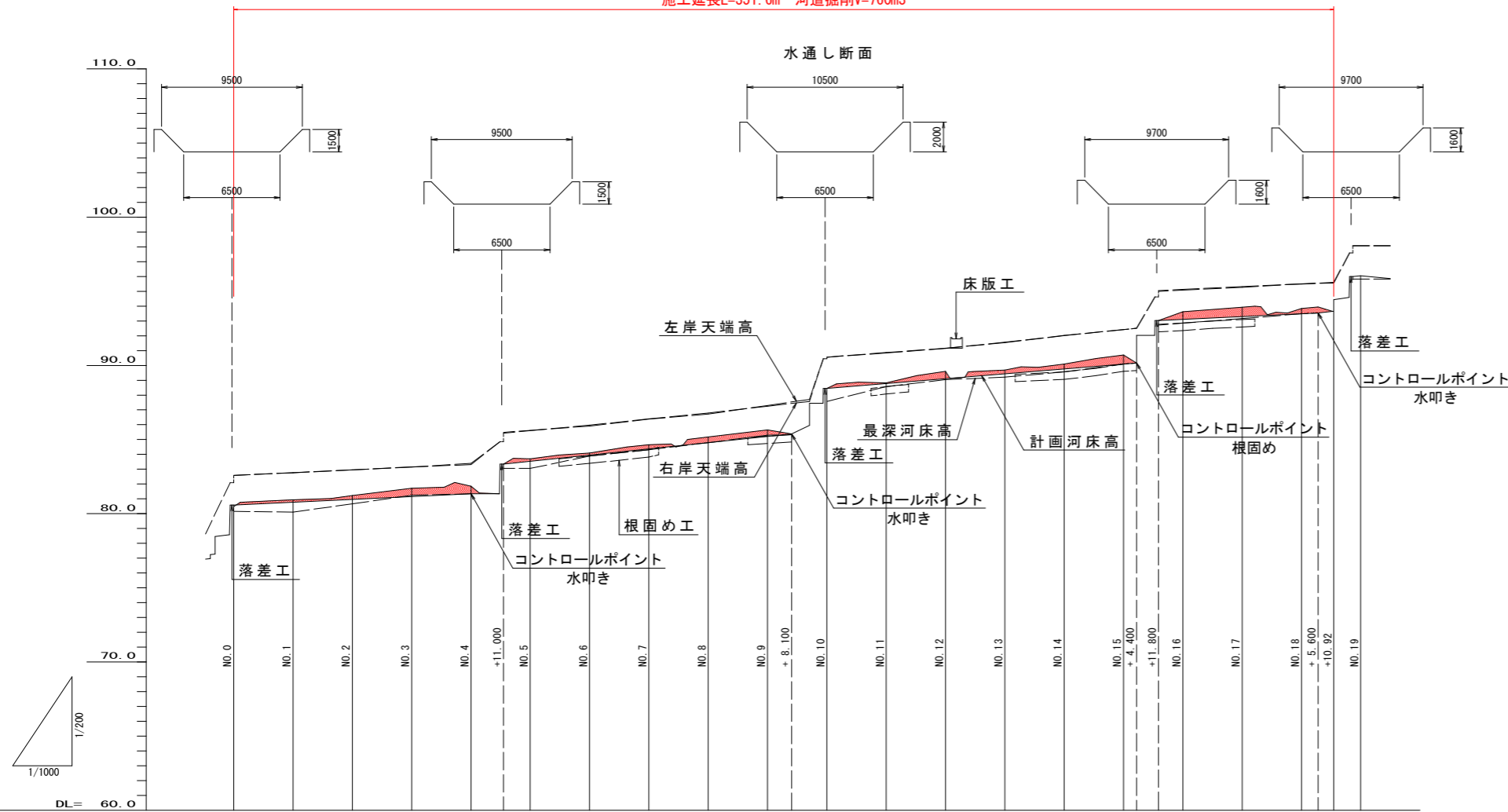
座標リスト				
点名	X	Y	H	
NO.0	115235.247	35939.205		
JP.1	115241.821	35938.104		
NO.1	115255.146	35937.604		
NO.2	115275.132	35936.654		
NO.3	115296.118	35936.104		
NO.4	115315.104	35935.393		
NO.5	115335.090	35934.603		
JP.2	115346.191	35934.187		
JP.3 (NO.6)	115359.983	35932.859		
JP.4 (NO.7)	115372.968	35924.110		
NO.8	115383.228	35906.942		
JP.5 (NO.9)	115393.488	35889.774		
JP.6 (NO.10)	115410.575	35879.381		
JP.7 (NO.11)	115429.282	35872.306		
JP.8	115447.913	35874.882		
NO.12	115449.020	35874.441		
JP.9	115460.982	35869.679		
NO.13	115465.037	35863.820		
NO.14	115476.420	35847.375		
JP.10	115479.943	35842.284		
NO.15	115493.011	35837.819		
JP.11	115510.670	35831.785		
NO.16	115511.958	35832.151		
NO.17	115531.197	35837.614		
JP.12	115542.664	35840.925		
NO.18	115550.691	35841.772		
NO.18+10.92	115561.646	35842.946		
JP.13	115568.122	35843.657		
NO.19	115570.588	35843.522		
EP	115575.695	35843.431		
NO.0-R	115234.140	35932.597		
NO.1-R	115254.888	35930.709		
NO.2-R	115274.881	35930.159		
NO.3-R	115294.884	35929.408		
NO.4-R	115314.884	35929.158		
NO.5-R	115334.884	35929.107		
NO.6-R	115354.884	35927.777		
NO.7-R	115374.884	35919.652		
NO.8-R	115394.884	35909.018		
NO.9-R	115414.884	35895.900		
NO.10-R	115434.884	35883.585		
NO.11-R	115454.884	35876.340		
NO.12-R	115474.884	35870.376		
NO.13-R	115494.884	35860.774		
NO.14-R	115514.884	35847.188		
NO.15-R	115534.884	35830.911		
NO.16-R	115554.884	35816.860		
NO.17-R	115574.884	35802.131		
NO.18-R	115594.884	35786.185		
+10.92-R	115614.884	35777.130		
NO.19-R	115634.884	35769.093		
EP-R	115654.884	35760.932		

実施設計図面

工事名	R6三土 馬木谷川 東・堤間 河道掘削工事 (掘削手続保証) (着手日指定型)		
路線名等	馬木谷川		
工事箇所	三好郡東みよし町堤間		
図面名	平面図		
縮尺	1/1000	図面番号	1 / 6
会社名			
事業者名	徳島県西部総合県民局県土整備部 (三好)		

縦断図 VSC=1:200 HSC=1:1000

施工延長L=351.6m 河道掘削V=760m³

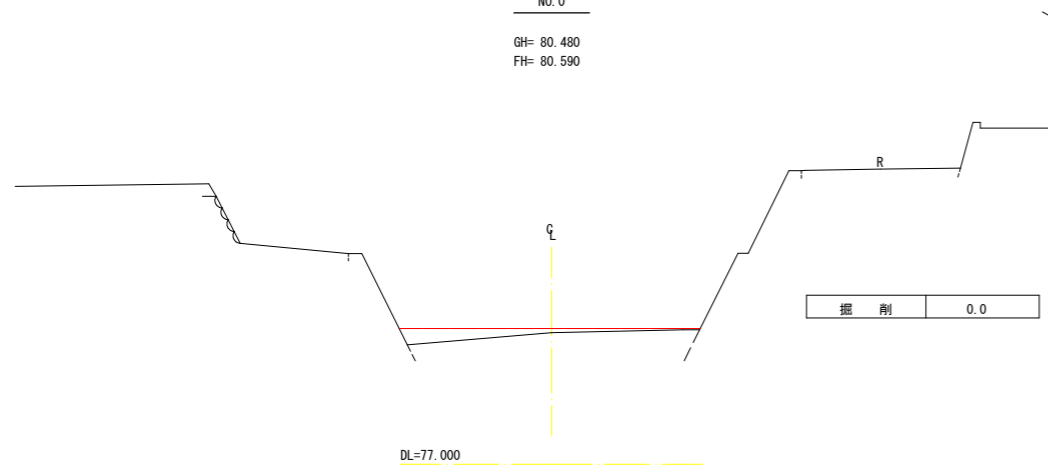


計画敷勾配																										
計画敷高	80.590	80.778	80.965	81.152	81.340	81.527	81.714	81.901	82.088	82.275	82.462	82.649	82.836	83.023	83.210	83.397	83.584	83.771	83.958							
盛土	0.110																									
切土		0.162	0.205	0.248	0.291	0.334	0.377	0.420	0.463	0.506	0.549	0.592	0.635	0.678	0.721	0.764	0.807	0.850	0.893							
左岸天端高	82.090	82.700	83.310	83.920	84.530	85.140	85.750	86.360	86.970	87.580	88.190	88.800	89.410	90.020	90.630	91.240	91.850	92.460	93.070							
右岸天端高	82.090	82.770	83.450	84.130	84.810	85.490	86.170	86.850	87.530	88.210	88.890	89.570	90.250	90.930	91.610	92.290	92.970	93.650	94.330							
最深河床高	80.160	80.110	80.060	80.010	79.960	79.910	79.860	79.810	79.760	79.710	79.660	79.610	79.560	79.510	79.460	79.410	79.360	79.310	79.260							
地盤高	80.480	80.940	81.400	81.860	82.320	82.780	83.240	83.700	84.160	84.620	85.080	85.540	86.000	86.460	86.920	87.380	87.840	88.300	88.760							
追加距離	0.000	20.000	40.000	60.000	80.000	91.000	100.000	120.000	140.000	160.000	188.100	200.000	220.000	240.000	260.000	280.000	300.000	304.800	311.800							
区間距離	9.500	20.000	20.000	20.000	20.000	10.999	9.000	20.000	20.000	20.000	8.100	11.900	20.000	20.000	20.000	20.000	4.400	7.400	8.200							
測点	NO.0	NO.1	NO.2	NO.3	NO.4	+11.000	NO.5	NO.6	NO.7	NO.8	NO.9	+8.100	NO.10	NO.11	NO.12	NO.13	NO.14	NO.15	+4.400	+11.800	NO.16	NO.17	NO.18	+5.600	+10.92	NO.19

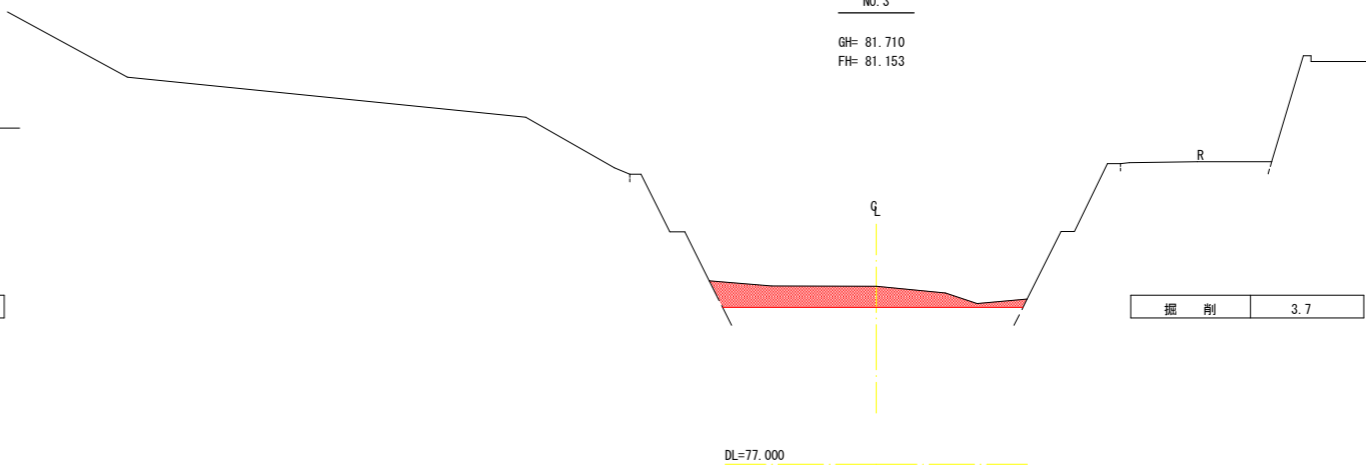
実施設計図面

工事名	R6三土 馬木谷川 東・展開 河道掘削工事 (招い手確保型) (着手日指定型)		
路線名等	馬木谷川		
工事箇所	三好郡東みよし町屋間		
図面名	縦断図		
縮尺	図示	図面番号	2 / 6
会社名			
事業者名	徳島県西部総合県民局県土整備部 (三好)		

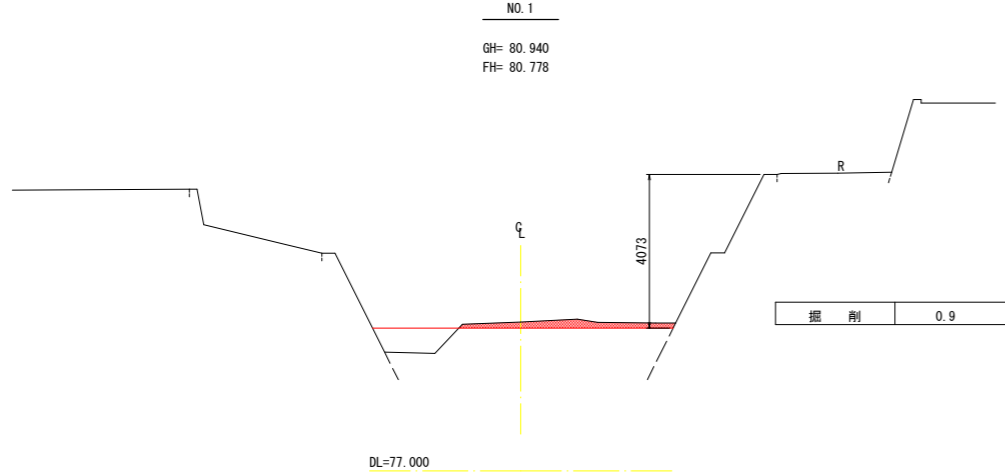
NO. 0
GH= 80.480
FH= 80.590



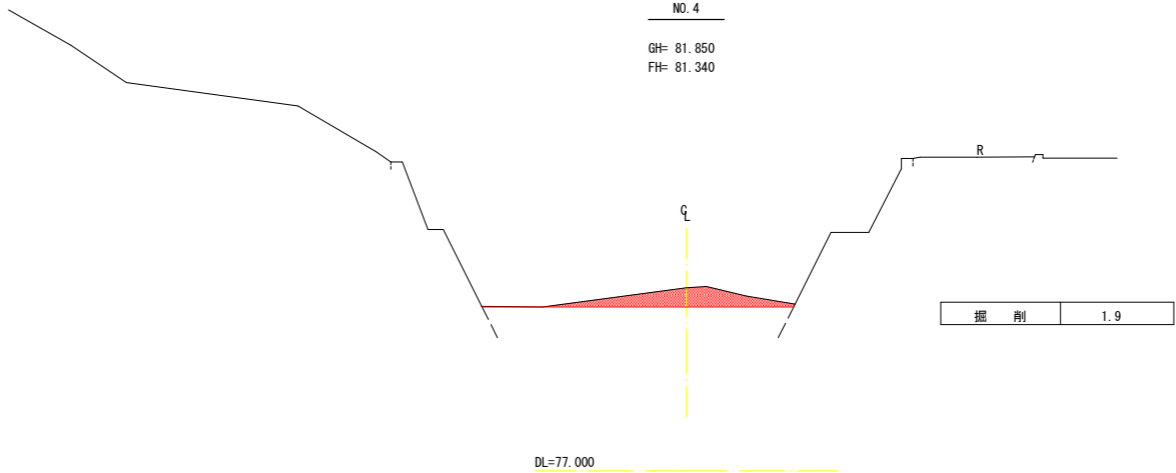
NO. 3
GH= 81.710
FH= 81.153



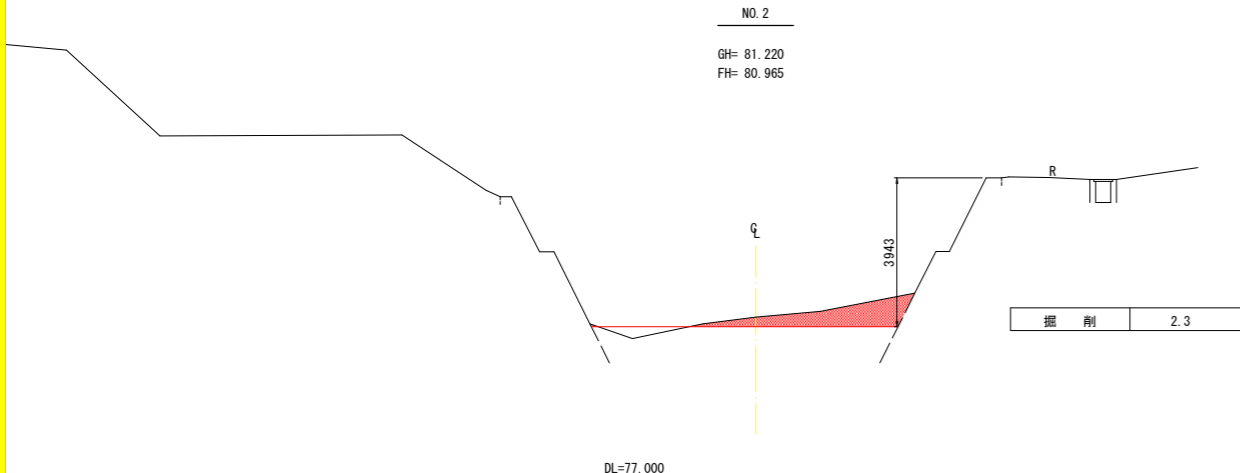
NO. 1
GH= 80.940
FH= 80.778



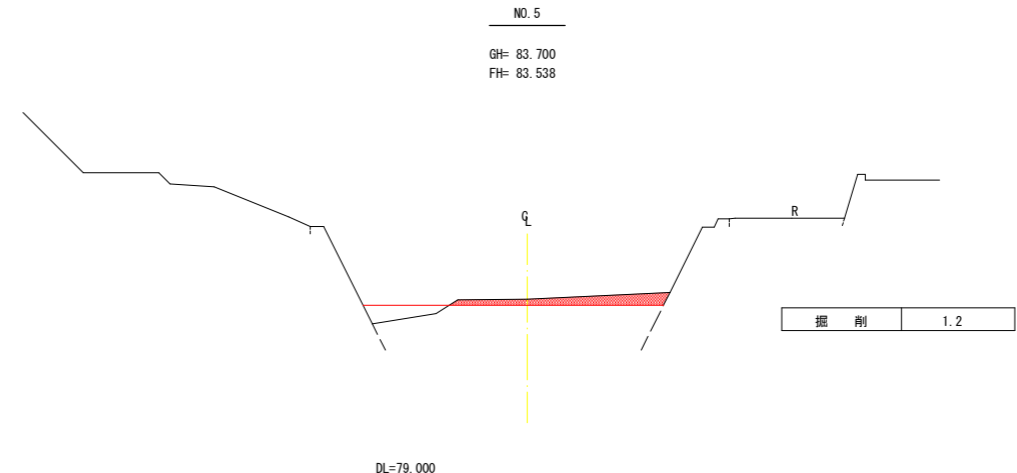
NO. 4
GH= 81.850
FH= 81.340



NO. 2
GH= 81.220
FH= 80.965



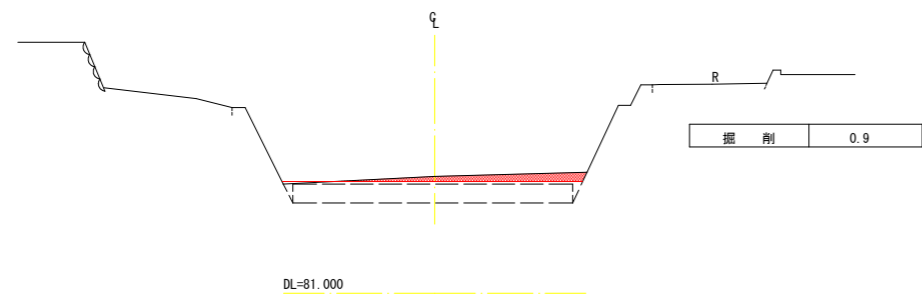
NO. 5
GH= 83.700
FH= 83.538



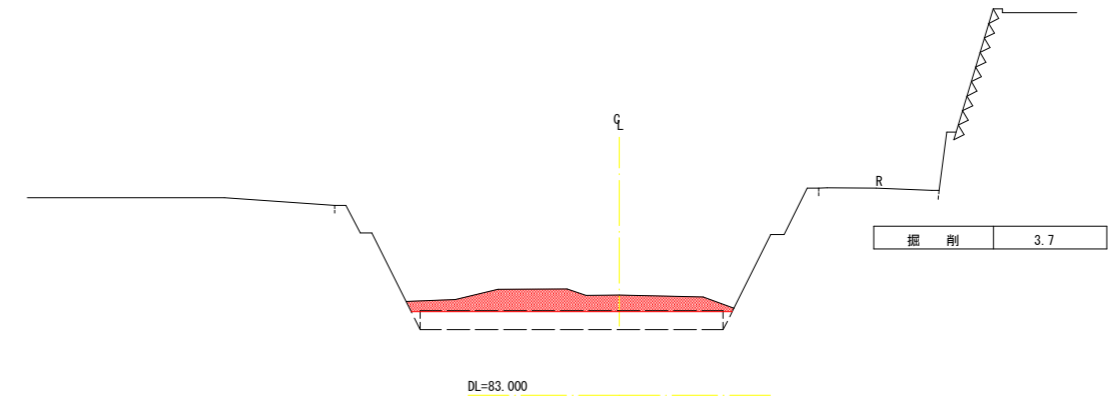
実施設計図面

工事名	R6三土 馬木谷川 東・辰間 河道掘削工事 (掘削手続保証) (着手日指定型)		
路線名等	馬木谷川		
工事箇所	三好郡東みよし町辰間		
図面名	横断面1		
縮尺	1/100	図面番号	3 / 6
会社名			
事業者名	徳島県西部総合県民局県土整備部 (三好)		

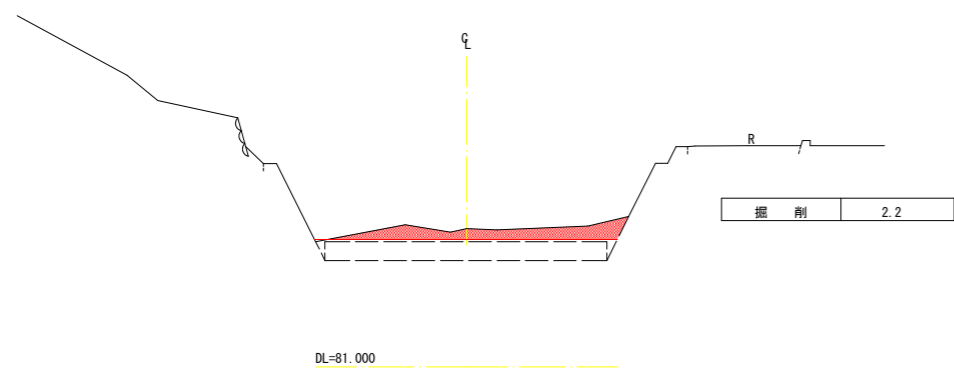
NO. 6
GH= 84.090
FH= 83.956



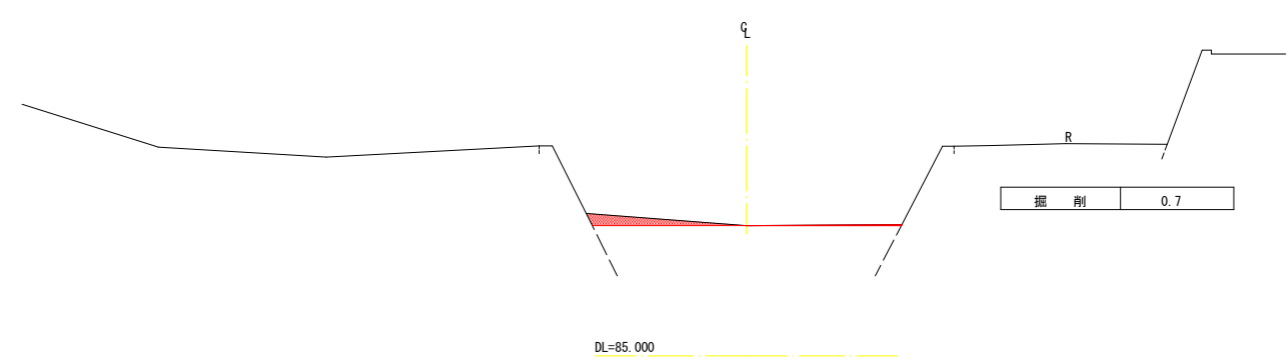
NO. 9
GH= 85.650
FH= 85.211



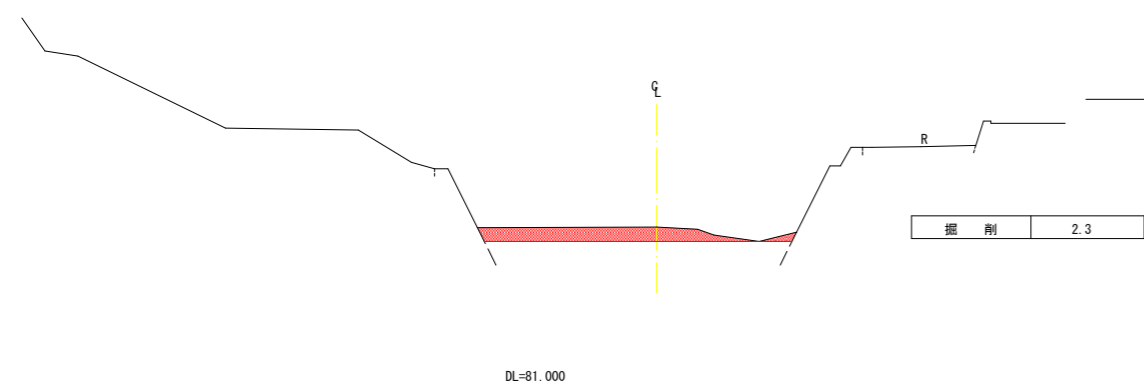
NO. 7
GH= 84.660
FH= 84.374



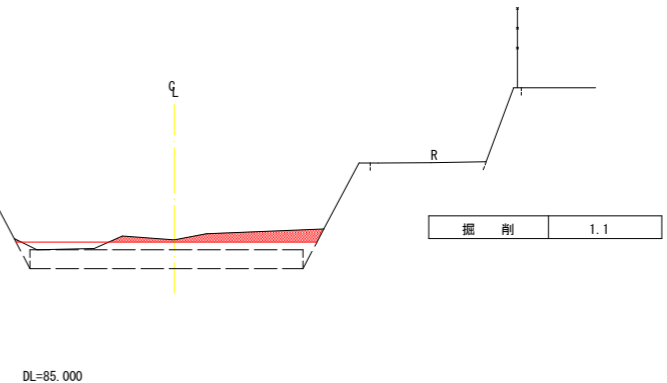
NO. 10
GH= 88.450
FH= 88.450



NO. 8
GH= 85.170
FH= 84.793



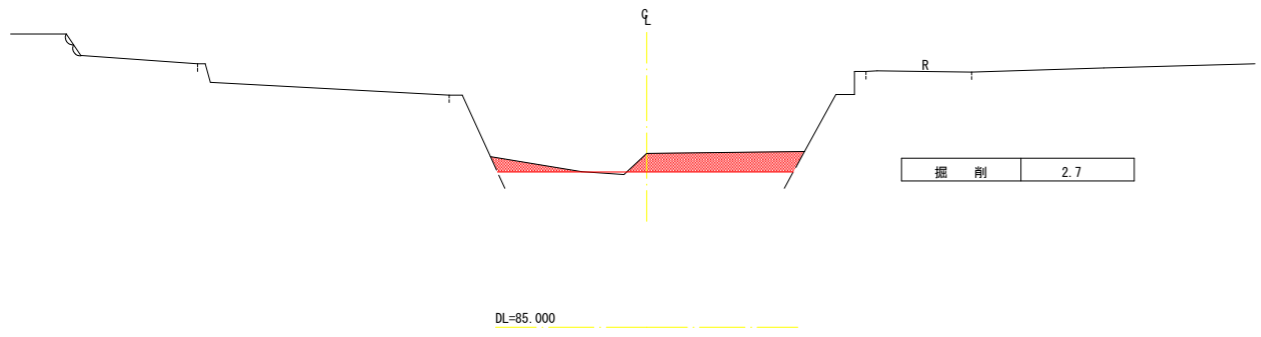
NO. 11
GH= 88.830
FH= 88.778



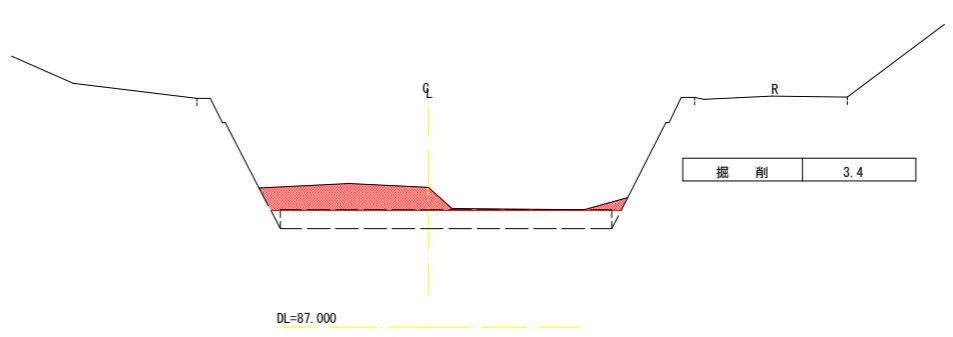
実施設計図面

工事名	R6三土 馬木谷川 東・尾間 河道掘削工事 (掘削手続保証) (着手日指定型)		
路線名等	馬木谷川		
工事箇所	三好郡東みよし町尾間		
図面名	横断面2		
縮尺	1/100	図面番号	4 / 6
会社名			
事業者名	徳島県西部総合県民局県土整備部 (三好)		

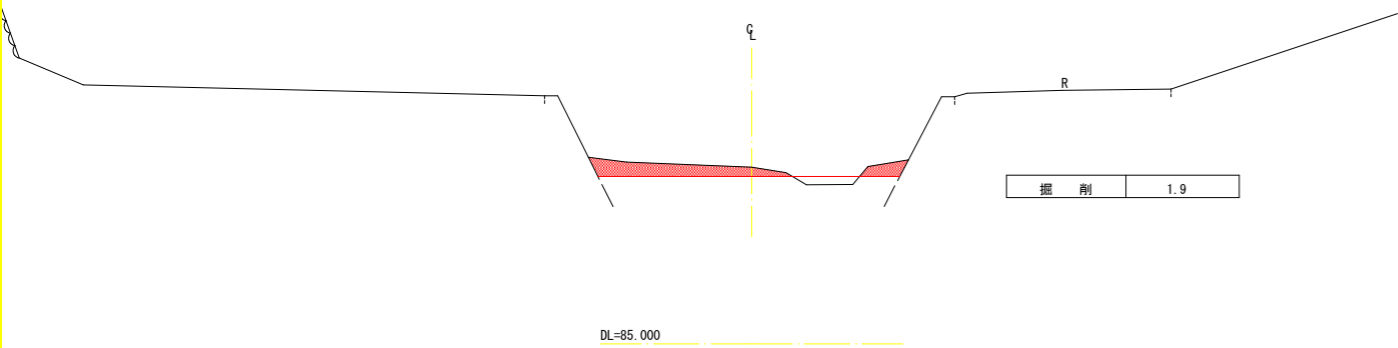
NO. 12
GH= 89.600
FH= 89.105



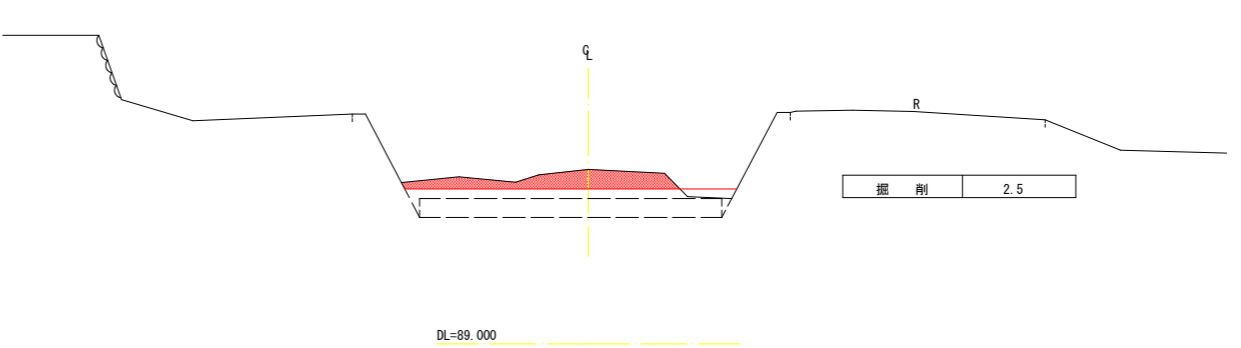
NO. 15
GH= 90.700
FH= 90.088



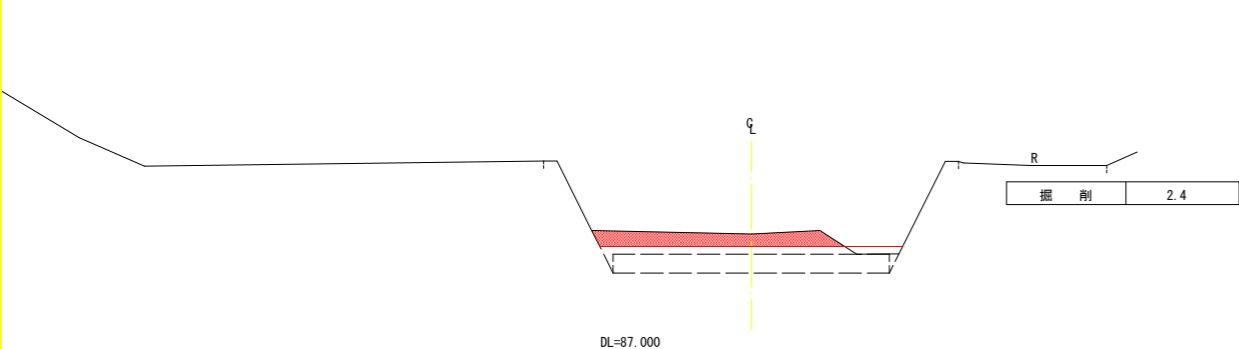
NO. 13
GH= 89.680
FH= 89.433



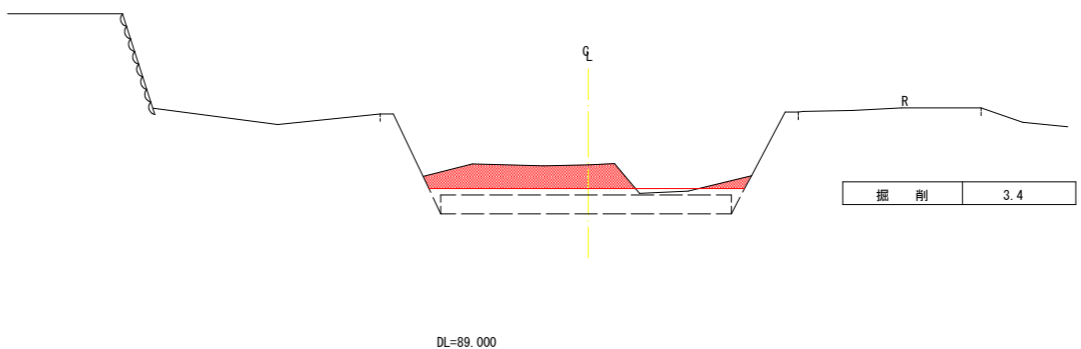
NO. 16
GH= 93.620
FH= 93.099



NO. 14
GH= 90.090
FH= 89.760

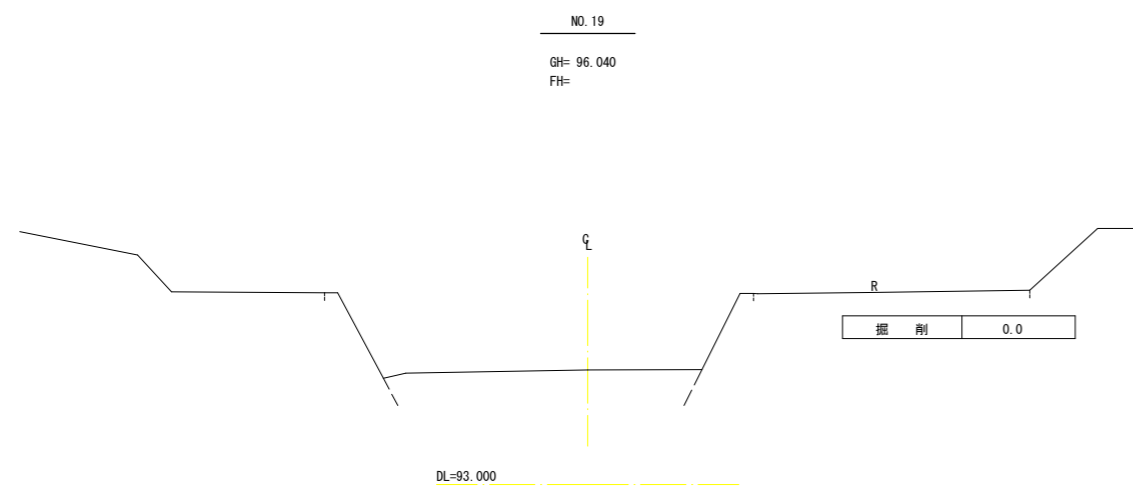
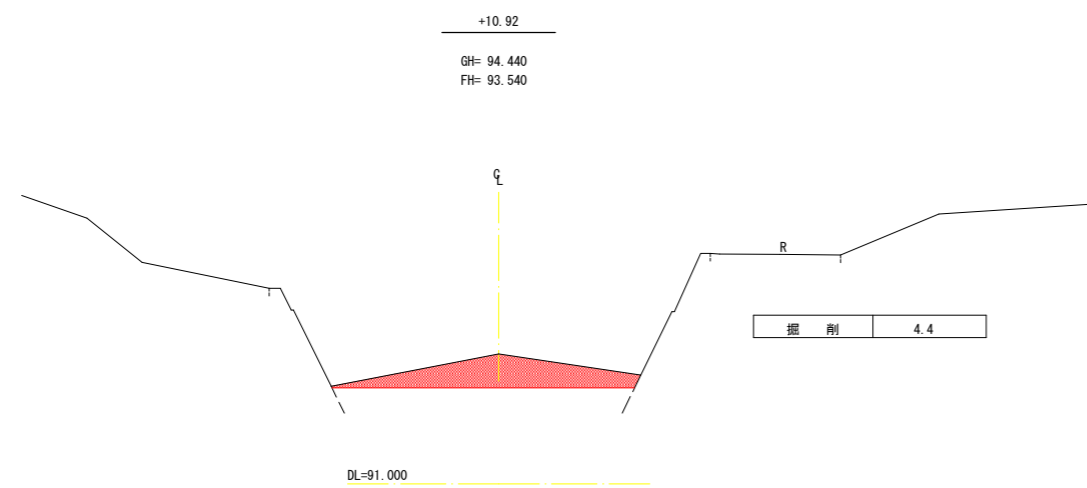
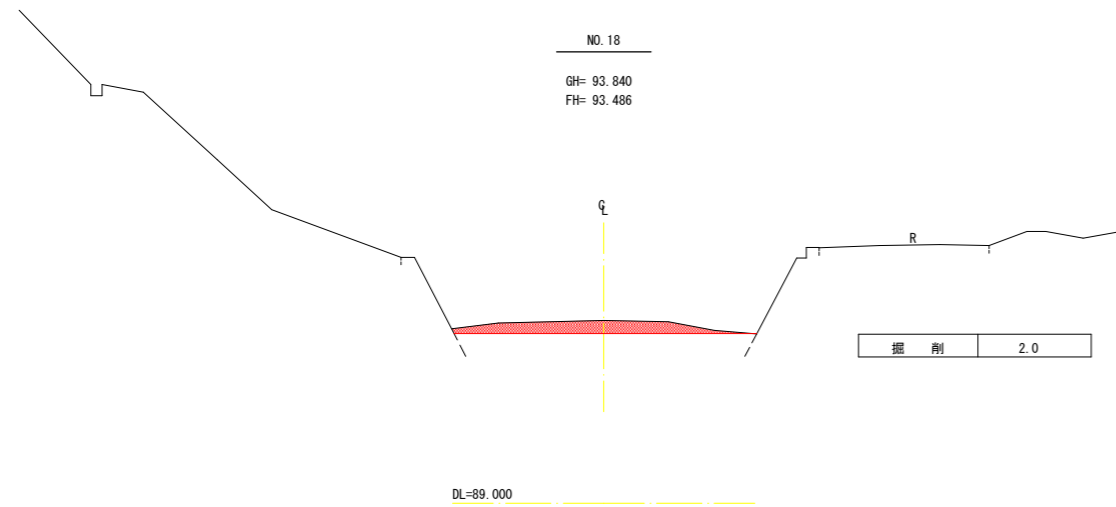


NO. 17
GH= 93.920
FH= 93.293



実施設計図面

工事名	R6三土 馬木谷川 東・辰間 河道掘削工事 (掘削手続保証) (着手日指定型)		
路線名等	馬木谷川		
工事箇所	三好郡東みよし町辰間		
図面名	横断面3		
縮尺	1/100	図面番号	5 / 6
会社名			
事業者名	徳島県西部総合県民局県土整備部 (三好)		



実施設計図面

工事名	R6三土 馬木谷川 東・堤間 河運掘削工事 (掘削手続保証) (着手日指定型)		
路線名等	馬木谷川		
工事箇所	三好郡東みよし町屋間		
図面名	横断面4		
縮尺	1/100	図面番号	6 / 6
会社名			
事業者名	徳島県西部総合県民局県土整備部 (三好)		